

ФОРМА

графического описания местоположения границ населённых пунктов,
территориальных зон, особо охраняемых природных территорий,
зон с особыми условиями использования территорий

ОПИСАНИЕ МЕСТОПОЛОЖЕНИЯ ГРАНИЦ¹

Территориальная зона Сх1

(наименование объекта местоположение границ, которого описано (далее - объект)

"Зона сельскохозяйственного использования в границах населенного пункта"

Раздел 1

Сведения об объекте		
№ п/п	Характеристики объекта	Описание характеристик
1	2	3
1.	Местоположение объекта ²	Самарская область, Сергиевский район, сельское поселение Калиновка, село Калиновка
2.	Площадь объекта +/- величина погрешности определения площади (Р +/- Дельта Р) ³	851459±323 кв.м
3.	Иные характеристики объекта ⁴	

Раздел 2

Сведения о местоположении границ объекта ⁵					
1. Система координат: МСК-63					
2. Сведения о характерных точках границ объекта					
Обозначение характерных точек границ	Координаты, м		Метод определения координат характерной точки ⁶	Средняя квадратическая погрешность положения характерной точки (Мт), м	Описание ⁷ обозначения точки (при наличии)
	Х	У			
1	2	3	4	5	6
1	458580.11	2251205.98	Картометрический метод	0.1	-
2	458608.01	2251214.28	Картометрический метод	0.1	-
3	458748.00	2251222.43	Картометрический метод	0.1	-
4	458771.02	2251223.77	Картометрический метод	0.1	-
5	458884.54	2251230.38	Картометрический метод	0.1	-
6	459258.60	2251252.15	Картометрический метод	0.1	-
7	459256.17	2251271.10	Картометрический метод	0.1	-
8	459212.16	2251620.49	Картометрический метод	0.1	-
9	459211.82	2251623.20	Картометрический метод	0.1	-
10	459196.94	2251733.10	Картометрический метод	0.1	-
11	459182.38	2251724.50	Картометрический метод	0.1	-
12	459178.88	2251726.55	Картометрический метод	0.1	-
13	459199.57	2251761.66	Картометрический метод	0.1	-
14	459196.63	2251763.33	Картометрический метод	0.1	-
15	459193.50	2251762.03	Картометрический метод	0.1	-
16	459193.50	2251765.08	Картометрический метод	0.1	-
17	459198.33	2251769.84	Картометрический метод	0.1	-
18	459188.19	2251776.73	Картометрический метод	0.1	-
19	459201.32	2251775.13	Картометрический метод	0.1	-
20	459208.69	2251780.58	Картометрический метод	0.1	-
21	459209.38	2251786.06	Картометрический метод	0.1	-
22	459205.13	2251791.31	Картометрический метод	0.1	-
23	459203.57	2251797.66	Картометрический метод	0.1	-
24	459205.06	2251812.65	Картометрический метод	0.1	-
25	459205.45	2251816.47	Картометрический метод	0.1	-
26	459204.07	2251826.34	Картометрический метод	0.1	-
27	459197.76	2251841.11	Картометрический метод	0.1	-
28	459192.13	2251853.84	Картометрический метод	0.1	-
29	459177.38	2251865.10	Картометрический метод	0.1	-
30	459175.95	2251866.19	Картометрический метод	0.1	-
31	459141.83	2251868.29	Картометрический метод	0.1	-
32	459095.37	2251882.91	Картометрический метод	0.1	-
33	459078.55	2251891.63	Картометрический метод	0.1	-
34	459067.02	2251914.35	Картометрический метод	0.1	-
35	459048.03	2251952.91	Картометрический метод	0.1	-
36	459039.26	2251975.79	Картометрический метод	0.1	-
37	459031.29	2251991.10	Картометрический метод	0.1	-
38	459016.53	2252002.63	Картометрический метод	0.1	-
39	458988.83	2252006.60	Картометрический метод	0.1	-
40	458974.53	2252018.74	Картометрический метод	0.1	-
41	458968.96	2252036.85	Картометрический метод	0.1	-
42	458959.50	2252068.56	Картометрический метод	0.1	-
43	458954.58	2252089.83	Картометрический метод	0.1	-
44	458953.91	2252118.89	Картометрический метод	0.1	-
45	458958.06	2252143.12	Картометрический метод	0.1	-
46	458957.57	2252161.64	Картометрический метод	0.1	-
47	458940.31	2252193.95	Картометрический метод	0.1	-
48	458929.90	2252213.14	Картометрический метод	0.1	-
49	458903.30	2252256.62	Картометрический метод	0.1	-
50	458898.75	2252264.40	Картометрический метод	0.1	-
51	458867.62	2252284.03	Картометрический метод	0.1	-
52	458851.14	2252268.79	Картометрический метод	0.1	-
53	458846.68	2252266.85	Картометрический метод	0.1	-
54	458842.14	2252247.23	Картометрический метод	0.1	-
55	458845.31	2252236.47	Картометрический метод	0.1	-
56	458843.64	2252197.81	Картометрический метод	0.1	-
57	458843.18	2252187.25	Картометрический метод	0.1	-
58	458839.38	2252177.92	Картометрический метод	0.1	-
59	458861.10	2252149.65	Картометрический метод	0.1	-
60	458861.42	2252139.01	Картометрический метод	0.1	-
61	458829.88	2252110.56	Картометрический метод	0.1	-
62	458793.81	2252099.36	Картометрический метод	0.1	-
63	458886.63	2251882.63	Картометрический метод	0.1	-
64	458797.00	2251822.73	Картометрический метод	0.1	-
65	458813.75	2251792.34	Картометрический метод	0.1	-
66	458833.52	2251759.52	Картометрический метод	0.1	-
67	458855.26	2251773.05	Картометрический метод	0.1	-
68	458925.66	2251641.64	Картометрический метод	0.1	-
69	458999.64	2251503.54	Картометрический метод	0.1	-
70	458910.64	2251457.19	Картометрический метод	0.1	-
71	458909.66	2251459.73	Картометрический метод	0.1	-
72	458898.98	2251478.61	Картометрический метод	0.1	-
73	458889.49	2251479.83	Картометрический метод	0.1	-
74	458829.45	2251593.68	Картометрический метод	0.1	-
75	458821.95	2251607.90	Картометрический метод	0.1	-
76	458813.03	2251622.48	Картометрический метод	0.1	-
77	458816.62	2251629.59	Картометрический метод	0.1	-
78	458802.56	2251649.84	Картометрический метод	0.1	-
79	458798.39	2251655.85	Картометрический метод	0.1	-
80	458797.63	2251655.75	Картометрический метод	0.1	-

Сведения о местоположении границ объекта ⁵					
1. Система координат: МСК-63					
2. Сведения о характерных точках границ объекта					
Обозначение характерных точек границ	Координаты, м		Метод определения координат характерной точки ⁶	Средняя квадратическая погрешность положения характерной точки (Мт), м	Описание ⁷ обозначения точки (при наличии)
	Х	У			
1	2	3	4	5	6
81	458794.49	2251655.31	Картометрический метод	0.1	-
82	458773.16	2251642.96	Картометрический метод	0.1	-
83	458756.41	2251633.25	Картометрический метод	0.1	-
84	458722.93	2251602.29	Картометрический метод	0.1	-
85	458709.07	2251589.48	Картометрический метод	0.1	-
86	458706.15	2251587.77	Картометрический метод	0.1	-
87	458696.11	2251581.90	Картометрический метод	0.1	-
88	458707.25	2251561.93	Картометрический метод	0.1	-
89	458710.54	2251556.04	Картометрический метод	0.1	-
90	458712.25	2251552.97	Картометрический метод	0.1	-
91	458691.50	2251542.53	Картометрический метод	0.1	-
92	458690.03	2251545.11	Картометрический метод	0.1	-
93	458687.11	2251543.70	Картометрический метод	0.1	-
94	458688.36	2251541.11	Картометрический метод	0.1	-
95	458687.10	2251540.29	Картометрический метод	0.1	-
96	458687.36	2251539.52	Картометрический метод	0.1	-
97	458685.53	2251538.75	Картометрический метод	0.1	-
98	458684.02	2251537.55	Картометрический метод	0.1	-
99	458679.66	2251534.57	Картометрический метод	0.1	-
100	458635.58	2251505.45	Картометрический метод	0.1	-
101	458633.78	2251497.60	Картометрический метод	0.1	-
102	458688.07	2251387.24	Картометрический метод	0.1	-
103	458604.36	2251340.95	Картометрический метод	0.1	-
104	458642.78	2251311.66	Картометрический метод	0.1	-
105	458631.35	2251295.26	Картометрический метод	0.1	-
106	458572.31	2251210.58	Картометрический метод	0.1	-
1	458580.11	2251205.98	Картометрический метод	0.1	-
107	458684.81	2251482.39	Картометрический метод	0.1	-
108	458671.20	2251507.90	Картометрический метод	0.1	-
109	458681.91	2251513.22	Картометрический метод	0.1	-
110	458689.95	2251517.22	Картометрический метод	0.1	-
111	458693.59	2251519.02	Картометрический метод	0.1	-
112	458700.15	2251522.28	Картометрический метод	0.1	-
113	458725.54	2251534.90	Картометрический метод	0.1	-
114	458739.26	2251509.50	Картометрический метод	0.1	-
115	458711.26	2251495.57	Картометрический метод	0.1	-
116	458705.31	2251492.60	Картометрический метод	0.1	-
117	458695.98	2251488.03	Картометрический метод	0.1	-
118	458686.45	2251483.26	Картометрический метод	0.1	-
107	458684.81	2251482.39	Картометрический метод	0.1	-
119	458116.08	2250219.07	Картометрический метод	0.1	-
120	458131.22	2250261.40	Картометрический метод	0.1	-
121	458170.97	2250372.49	Картометрический метод	0.1	-
122	458334.43	2250429.18	Картометрический метод	0.1	-
123	458557.73	2250506.64	Картометрический метод	0.1	-
124	458760.95	2250577.12	Картометрический метод	0.1	-
125	458807.32	2250635.23	Картометрический метод	0.1	-
126	459248.78	2251188.38	Картометрический метод	0.1	-
127	458920.68	2251167.79	Картометрический метод	0.1	-
128	458906.37	2251166.89	Картометрический метод	0.1	-
129	458898.25	2251166.38	Картометрический метод	0.1	-
130	458804.34	2251160.47	Картометрический метод	0.1	-
131	458781.36	2251159.03	Картометрический метод	0.1	-
132	458761.44	2251157.78	Картометрический метод	0.1	-
133	458764.65	2251138.47	Картометрический метод	0.1	-
134	458762.21	2251133.61	Картометрический метод	0.1	-
135	458725.93	2251128.38	Картометрический метод	0.1	-
136	458690.45	2251126.00	Картометрический метод	0.1	-
137	458684.43	2251133.91	Картометрический метод	0.1	-
138	458684.12	2251152.61	Картометрический метод	0.1	-
139	458671.15	2251152.36	Картометрический метод	0.1	-
140	458682.63	2251050.51	Картометрический метод	0.1	-
141	458708.10	2250996.41	Картометрический метод	0.1	-
142	458735.87	2250935.06	Картометрический метод	0.1	-
143	458579.93	2250882.38	Картометрический метод	0.1	-
144	458299.59	2250747.41	Картометрический метод	0.1	-
145	458315.42	2250714.26	Картометрический метод	0.1	-
146	458303.15	2250694.85	Картометрический метод	0.1	-
147	458223.52	2250624.40	Картометрический метод	0.1	-
148	458218.70	2250628.23	Картометрический метод	0.1	-
149	457981.09	2250416.37	Картометрический метод	0.1	-
150	457955.29	2250446.05	Картометрический метод	0.1	-
151	457599.98	2250233.02	Картометрический метод	0.1	-
152	457599.96	2250233.01	Картометрический метод	0.1	-
153	457776.06	2250226.46	Картометрический метод	0.1	-
154	457776.07	2250226.46	Картометрический метод	0.1	-
119	458116.08	2250219.07	Картометрический метод	0.1	-

Сведения о местоположении границ объекта ⁵					
1. Система координат: МСК-63					
2. Сведения о характерных точках границ объекта					
Обозначение характерных точек границ	Координаты, м		Метод определения координат характерной точки ⁶	Средняя квадрати- ческая погрешность положения характерной точки (Мт), м	Описание ⁷ обозначения точки на местности (при наличии)
	X	Y			
1	2	3	4	5	6
155	458151.02	2250693.78	Картометрический метод	0.1	-
156	458156.73	2250698.83	Картометрический метод	0.1	-
157	458280.88	2250760.22	Картометрический метод	0.1	-
158	458219.58	2250940.20	Картометрический метод	0.1	-
159	458208.93	2250933.80	Картометрический метод	0.1	-
160	458192.52	2250924.39	Картометрический метод	0.1	-
161	458150.00	2250900.00	Картометрический метод	0.1	-
162	458082.70	2250861.57	Картометрический метод	0.1	-
163	458086.48	2250857.13	Картометрический метод	0.1	-
164	458085.09	2250856.46	Картометрический метод	0.1	-
165	458094.53	2250785.51	Картометрический метод	0.1	-
166	458119.48	2250730.35	Картометрический метод	0.1	-
167	458150.77	2250694.07	Картометрический метод	0.1	-
155	458151.02	2250693.78	Картометрический метод	0.1	-
168	457144.79	2251070.07	Картометрический метод	0.1	-
169	457253.15	2251370.37	Картометрический метод	0.1	-
170	457152.03	2251406.86	Картометрический метод	0.1	-
171	457071.07	2251182.50	Картометрический метод	0.1	-
168	457144.79	2251070.07	Картометрический метод	0.1	-

Раздел 3

Сведения о местоположении изменённых (уточнённых) границ объекта⁸

1. Система координат _____ –

2. Сведения о характерных точках границ объекта

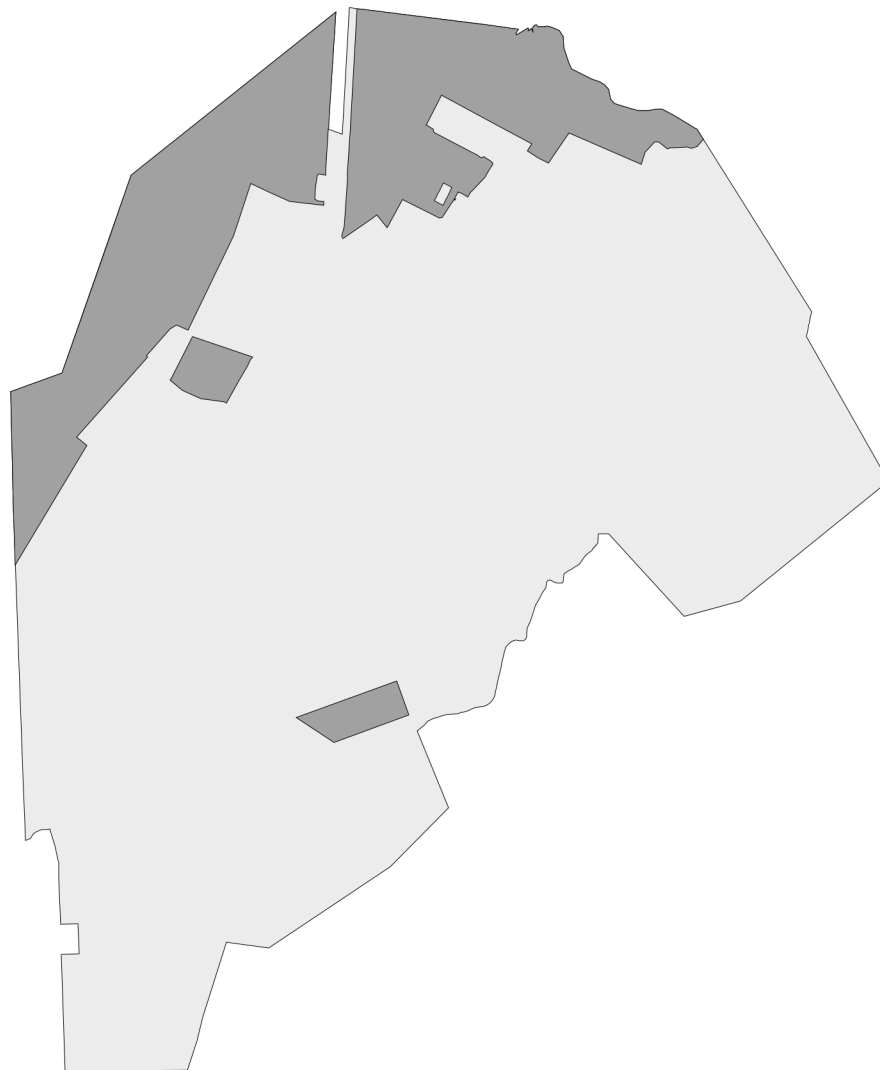
Обозначение характерных точек границ	Существующие координаты, м		Изменённые (уточнённые) координаты, м		Метод определения координат характерной точки	Средняя квадратичная погрешность положения характерной точки (Mt), м	Описание обозначения точки на местности (при наличии)
	X	Y	X	Y			
1	2	3	4	5	6	7	8
–							
					-	-	-

3. Сведения о характерных точках части (частей) границы объекта

Обозначение характерных точек границ	Существующие координаты, м		Изменённые (уточнённые) координаты, м		Метод определения координат характерной точки	Средняя квадратичная погрешность положения характерной точки (Mt), м	Описание обозначения точки на местности (при наличии)
	X	Y	X	Y			
1	2	3	4	5	6	7	8
Часть № -							
					-	-	-

Раздел 4

План границ объекта⁹



Масштаб: в 1 см - 225 м

Территориальная зона Сх1

Используемые условные знаки и обозначения:



Граница населенного пункта



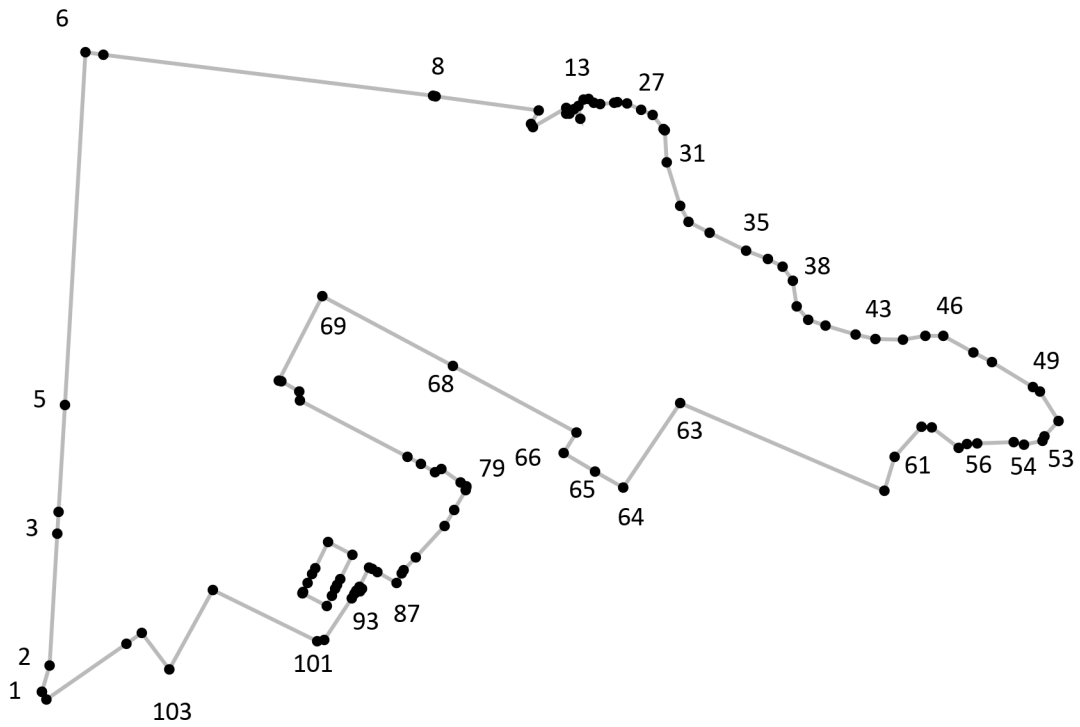
Граница территориальной зоны

Подпись _____ Дата « ___ » _____ 20__ г.

Место для оттиска печати лица, составившего описание местоположения границ объекта

Раздел 4

План границ объекта⁹



Масштаб: в 1 см - 80 м

Территориальная зона Сх1, часть 1

Используемые условные знаки и обозначения:



Граница территориальной зоны



Поворотная точка

13

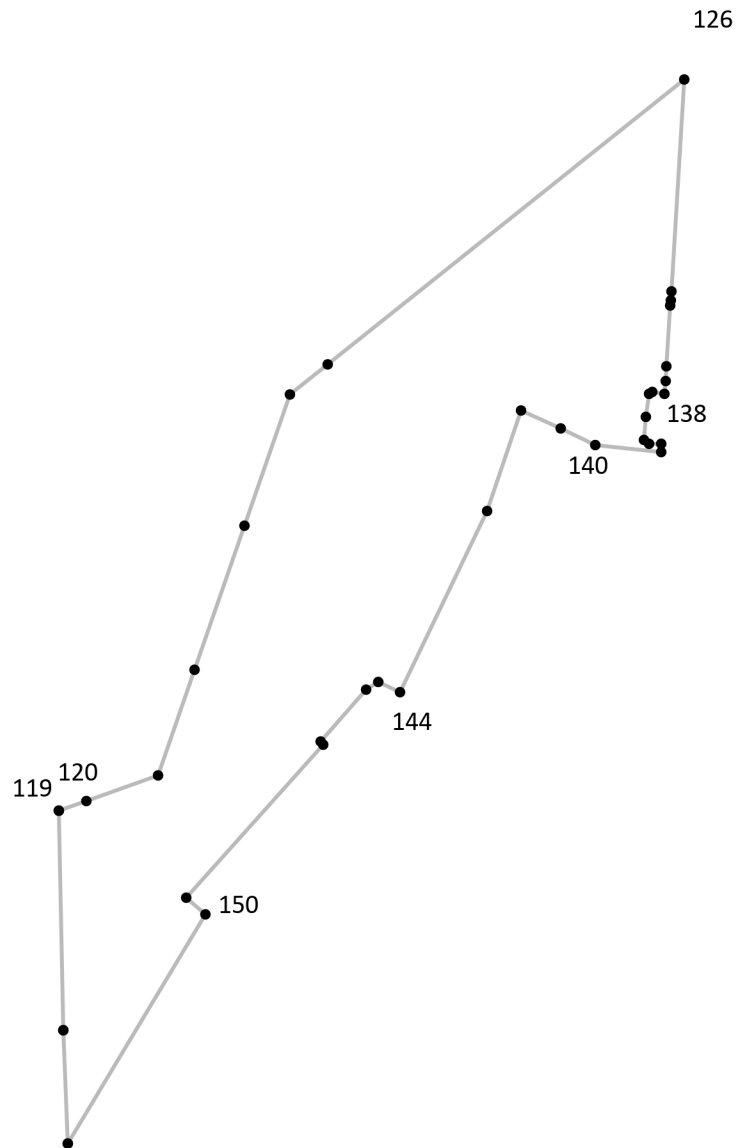
Подпись точки

Подпись _____ Дата «__» _____ 20__ г.

Место для оттиска печати лица, составившего описание местоположения границ объекта

Раздел 4

План границ объекта⁹



Масштаб: в 1 см - 117 м

Территориальная зона Сх1, часть 2

Используемые условные знаки и обозначения:



Граница территориальной зоны



Поворотная точка

13

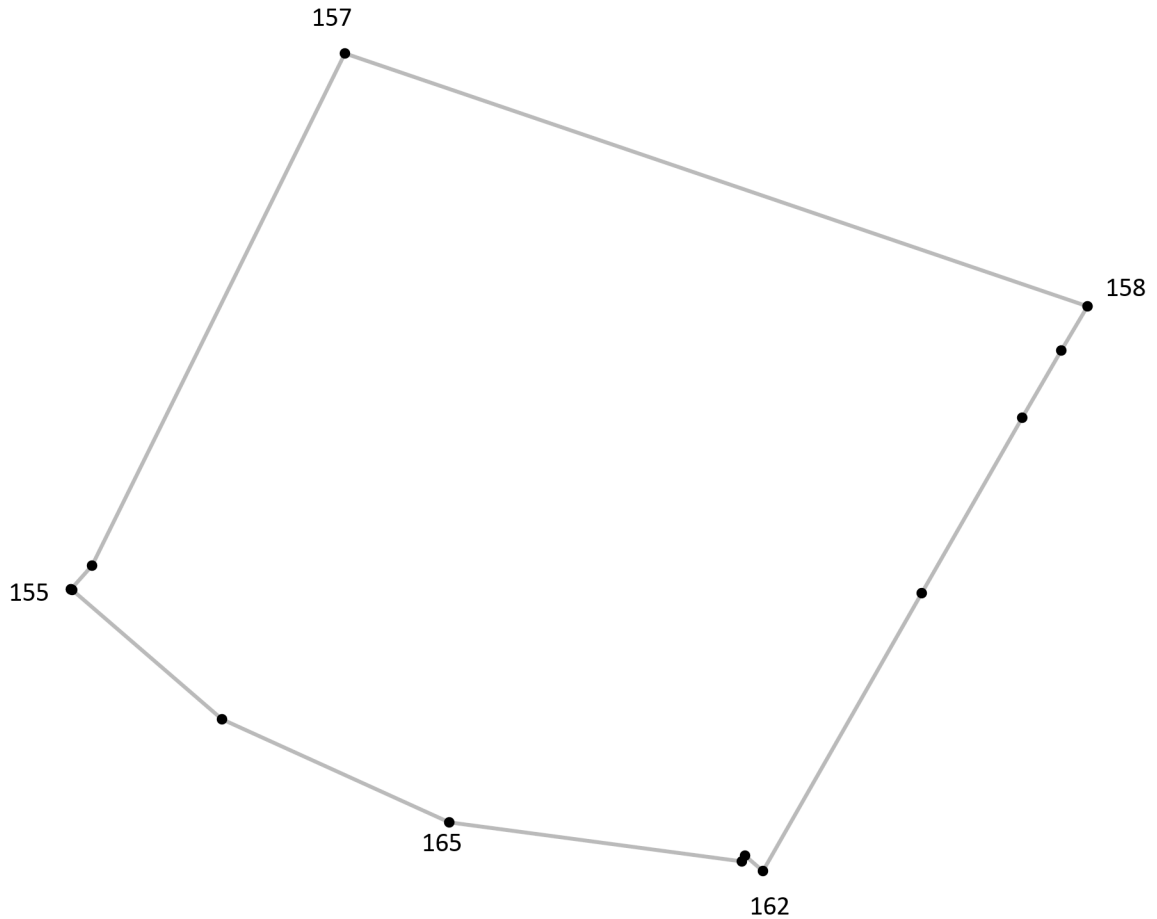
Подпись точки

Подпись _____ Дата « ___ » _____ 20__ г.

Место для оттиска печати лица, составившего описание местоположения границ объекта

Раздел 4

План границ объекта⁹



Масштаб: в 1 см - 18 м

Территориальная зона Сх1, часть 3

Используемые условные знаки и обозначения:



Граница территориальной зоны



Поворотная точка

13

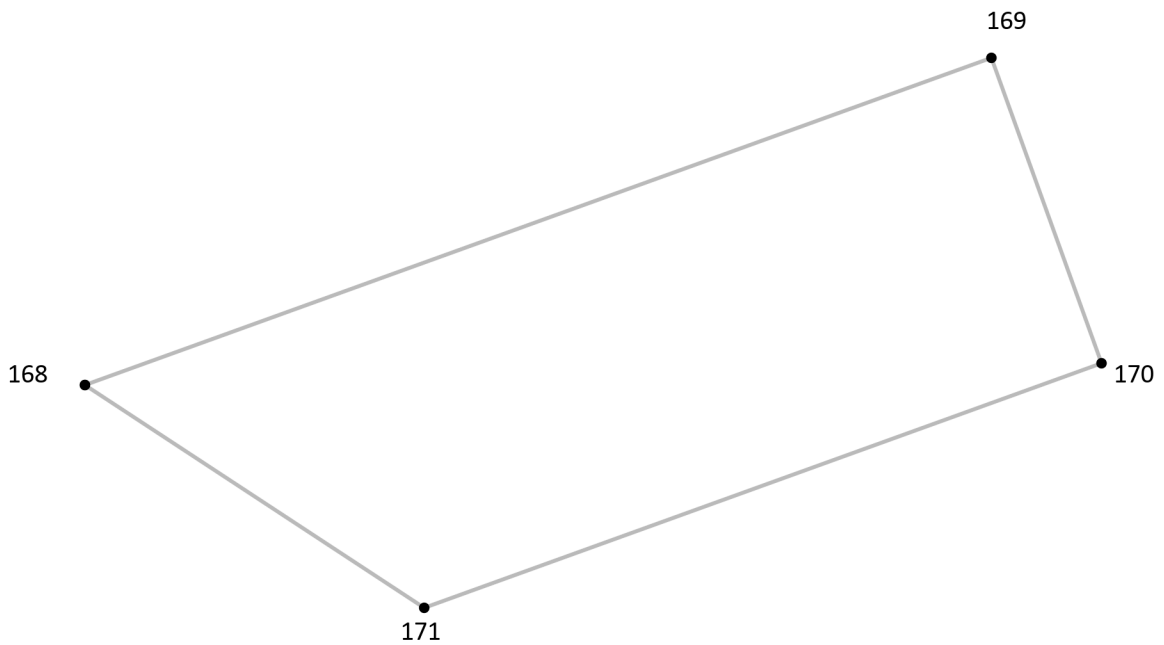
Подпись точки

Подпись _____ Дата «__» _____ 20__ г.

Место для оттиска печати лица, составившего описание местоположения границ объекта

Раздел 4

План границ объекта⁹



Масштаб: в 1 см - 25 м

Территориальная зона Сх1, часть 4

Используемые условные знаки и обозначения:



Граница территориальной зоны



Поворотная точка

13

Подпись точки

Подпись _____ Дата « ___ » _____ 20__ г.

Место для оттиска печати лица, составившего описание местоположения границ объекта

¹ Графическое описание местоположения границ населенных пунктов, территориальных зон, особо охраняемых природных территорий и зон с особыми условиями использования территории (далее - Описание местоположения границ) составляется по результатам работ по определению координат характерных точек границ населенных пунктов, территориальных зон, особо охраняемых природных территорий и зон с особыми условиями использования территории либо части (частей) таких границ.

Описание местоположения границ составляется с использованием сведений Единого государственного реестра недвижимости, Единой электронной картографической основы, картографического материала, материалов дистанционного зондирования (далее - картографическая основа), а также по данным измерений, полученных на местности.

² В строке «Местоположение объекта» раздела «Сведения об объекте» приводится описание расположения объекта с указанием наименования субъекта Российской Федерации, муниципального образования, населенного пункта.

³ В строке «Площадь объекта +/- величина погрешности определения площади (P +/- Дельта P)» раздела «Сведения об объекте» указываются площадь объекта и предельно допустимая погрешность определения такой площади, если определение площади объекта предусмотрено соответствующим договором подряда, заключаемым между заказчиком и исполнителем работ по определению местоположения объекта.

Площадь объекта указывается в квадратных метрах с округлением до 1 кв. метра.

⁴ В строке «Иные характеристики объекта» раздела «Сведения об объекте» указываются иные характеристики объекта (при необходимости).

⁵ В разделе «Сведения о местоположении границ объекта» указываются:
система координат, используемая для ведения Единого государственного реестра недвижимости, в том числе номера соответствующих зон картографической проекции;
сведения о характерных точках границ объекта;
сведения о характерных точках части (частей) границы объекта.

Для обозначения характерных точек границ объекта используются арабские цифры. Для всех характерных точек границ объекта работ либо частей таких границ применяется сквозная нумерация.

Список характерных точек границ объекта в реквизитах «Сведения о характерных точках границ объекта» и «Сведения о характерных точках части (частей) границы объекта» должен завершаться номером начальной точки в случае, если такие границы представлены в виде замкнутого контура.

Реквизит «Сведения о характерных точках части (частей) границы объекта» заполняется в случае подготовки описания местоположения части (частей) границы объекта и (или) местоположения границ частей объекта, если законодательством Российской Федерации допускается описание местоположения границы в виде отдельных ее участков или описание границ частей объекта, в том числе в отношении территорий (подзон). В этом случае реквизит «Сведения о характерных точках границ объекта» не заполняется.

В реквизите «Сведения о характерных точках части (частей) границы объекта» границы частей объектов представляются в виде замкнутого контура.

Значения координат характерных точек границ объекта приводятся в метрах с округлением до 0,01 метра в указанной системе координат.

⁶ В зависимости от примененных при выполнении работ методов определения координат характерных точек границ объекта в графе «Метод определения координат характерной точки» реквизита «Сведения о характерных точках границ объекта» указываются:

геодезический метод (метод триангуляции, полигонометрии, трилатерации, метод прямых, обратных или комбинированных засечек и иные геодезические методы);
метод спутниковых геодезических измерений (определений);
фотограмметрический метод;
картометрический метод.

⁷ Графа «Описание обозначения точки на местности (при наличии)» реквизита «Сведения о характерных точках границ объекта» заполняется в случае, если характерная точка обозначена на местности специальным информационным знаком. В остальных случаях в графе проставляется прочерк.

⁸ Требования к заполнению раздела «Сведения о местоположении измененных (уточненных) границ объекта» аналогичны требованиям к заполнению раздела «Сведения о местоположении границ объекта».

Раздел «Сведения о местоположении измененных (уточненных) границ объекта» заполняется в случае, если сведения о местоположении изменяемых (уточняемых) границ объекта были внесены в Единый государственный реестр недвижимости.

⁹ План границ объекта оформляется в масштабе, обеспечивающем читаемость местоположения границ объекта, с отображением характерных точек границ объекта, читаемых в таком масштабе.

План границ объекта оформляется в виде, совмещенном с картографической основой.

На плане границ объекта отображаются:

границы объекта (читаемые в выбранном масштабе характерные точки и части границ);
установленные границы административно-территориальных образований;
границы природных объектов и (или) объектов искусственного происхождения (если местоположение отдельных частей границ объекта определено через местоположение указанных объектов);
необходимые обозначения;
используемые условные знаки;
выбранный масштаб.